

VINCENZO RIZZI - REMO FUIANO

LE PALUDI DELL'IMPERATORE



REMO
FUIANO



Centro Studi
Naturalistici onlus

life+ Zone Umide Sipontine
NATURA 2009



Beneficiario coordinatore



Regione Puglia
Assessorato
alla qualità del territorio

Beneficiari associati



**Centro Studi
Naturalistici ONLUS**



**Consorzio per la Bonifica
della Capitanata**



Oasi Lago Salso s.p.a

Cofinanziatore



**Provincia
di Foggia**

Supportano il progetto

Ministero dell'Ambiente
Parco Nazionale del Gargano
Corpo Forestale dello Stato
Comune di Manfredonia

life **Zone Umide Sipontine**
NATURA 2009



**INTERVENTI DI CONSERVAZIONE
DEGLI HABITAT DELLE ZONE
UMIDE COSTIERE NEL SIC ZONE UMIDE
DELLA CAPITANATA**

NAT/IT/000150

© 2012 Tutti i diritti riservati.
Centro Studi Naturalistici - Onlus

Soggetto e sceneggiatura
Vincenzo Rizzi

Disegni e colori
Remo Fuiano

Fotografie e illustrazioni
M. Calderella, M. Marrese, M. Preziosi

Impaginazione grafica
sinkronia studio

Stampa
Cappetta Ennio & C. - Fg

Stampato su Carta riciclata Fedrigoni
certificata CQ-COC-000010-CQ-CW-000010



PREMESSA

IL PROGRAMMA LIFE+ NATURA & BIODIVERSITÀ È IL PRINCIPALE STRUMENTO DELLA COMMISSIONE EUROPEA PER LA TUTELA DELLA NATURA E NELL'AMBITO DI QUESTO IMPORTANTE STRUMENTO FINANZIARIO È STATO APPROVATO UN PROGETTO PER IL RIPRISTINO E LA PROTEZIONE DELLE PALUDI SIPONTINE.

C'È UNA MASSIMA DI ERACLITO CHE AFFERMA: "LA NATURA AMA NASCONDERSI", ED È PROPRIO PER SVELARLA A TUTTI NOI CHE LA COMMISSIONE EUROPEA, TRAMITE IL PROGRAMMA LIFE+, INVESTE MOLTISSIMO SULL'EDUCAZIONE AMBIENTALE E LA DIVULGAZIONE.

PER QUESTA RAGIONE, TRA LE TANTE AZIONI PREVISTE DAL LIFE+ PALUDI SIPONTINE PER LA SENSIBILIZZAZIONE CE N'È UNA IN PARTICOLARE CHE RIGUARDA LA REDAZIONE DI UN FUMETTO.

ABBIAMO PERTANTO REALIZZATO UN RACCONTO, IN PARTE AMBIENTATO NEL MEDIOEVO AI TEMPI DEL GRANDE IMPERATORE FEDERICO II DI SVEVIA, E IN PARTE NEL PRESENTE, UNA NARRAZIONE FRUTTO DELLA FANTASIA, CHE, USANDO E PIEGANDO LA STORIA (CHIEDIAMO VENIA AGLI STORICI), INSERISCE ELEMENTI VERI (COME L'AMORE PER LA NATURA DELLA CAPITANATA DA PARTE DELL'IMPERATORE SVEVO) ED ELEMENTI PROBABILI (COME LE MODALITÀ CON CUI È NATO IL PRIMO TRATTATO DI ORNITOLOGIA PROPRIO AD OPERA DI FEDERICO II). A CIÒ SI AGGIUNGONO CONTESTI DI PURA FANTASIA, COME IL RICORDARE IL GRANDE MATTEO SALVATORE IN UNA VESTE DI GENIUS LOCI DI QUESTA STORIA, PER ARRIVARE AI GIORNI NOSTRI, FACENDO UN SALTO TEMPORALE CHE ATTRAVERSA MOLTI SECOLI, E SPIEGARE I MOTIVI E LE RAGIONI PER CUI SPESSO GLI AMBIENTALISTI (QUELLI CON L'A MAIUSCOLA) SI CONTRAPPONGONO A COLORO CHE RITENGONO CHE IL TERRITORIO POSSA ESSERE STRAVOLTO E PIEGATO PER FINI MERAMENTE SPECULATIVI. OVVIAMENTE I PERSONAGGI E GLI INTRECCI RACCONTATI SONO FRUTTO DI PURA FANTASIA E QUINDI EVENTUALI RIFERIMENTI A FATTI E PERSONE SONO PURAMENTE CASUALI.

IN PARTICOLARE, PER EVIDENZIARE IL RUOLO CHE OGNUNO DI NOI PUÒ AVERE NEL DIFENDERE IL BENE COMUNE, FACCIAMO RIPETERE AL GIOVANE IMPERATORE LE PAROLE DELLO STORICO ATENIESE TUCIDIDE: «IL MALE NON È SOLTANTO DI CHI LO FA: È ANCHE DI CHI, POTENDO IMPEDIRE CHE LO SI FACCI, NON LO IMPEDISCE.»

ANCORA OGGI SUBIAMO IL PESO DEGLI INSAZIABILI APPETITI DI COLORO CHE SONO SEMPRE PRONTI A DISTRUGGERE LA NATURA PER IL PROPRIO PERSONALE INTERESSE, CHE PROPONGONO OPERE INUTILI CHE ANNIENTANO L'IDENTITÀ DEI LUOGHI, TRASFORMANDOLI IN POSTI VUOTI DOVE TRIONFA LA BANALIZZAZIONE A SCAPITO DELLA BELLEZZA. E' PROPRIO CON QUESTA CONSAPEVOLEZZA CHE IL CENTRO STUDI NATURALISTICI ONLUS CONTINUERÀ AD IMPEGNARSI PER DIFENDERE QUEST'ANGOLO DI PARADISO.



I PERSONAGGI



STUPOR MUNDI

FEDERICO RUGGERO II DI SVEVIA, RE DI SICILIA, NASCE A JESI IL 26 DICEMBRE 1194 DA ENRICO VI HOHENSTAUFEN IMPERATORE DEL SACRO ROMANO IMPERO E DA COSTANZA D'ALTAVILLA.

FU UN PERSONAGGIO AFFASCINANTE, DAL GRANDE SPESSORE POLITICO E CULTURALE, CHE SEPPE DARE VIGORE E CENTRALITÀ, NELLO SCACCHIERE MONDIALE DI QUEL PERIODO, AL MERIDIONE D'ITALIA, RENDENDOLO IL PERNO CENTRALE DEL SUO IMPERO. MORÌ A CASTELLO FIORENTINO (FOGGIA) IL 13 DICEMBRE 1250.



PIER DELLA VIGNA

NOTO ANCHE COME PIER DELLE VIGNE (IN LATINO PETRUS DE VINEA, CAPUA, CA. 1190 - TOSCANA, 1249) FU POLITICO E SCRITTORE. CONSIDERATO IL MASSIMO ESPONENTE DELLA PROSA LATINA MEDIEVALE DEL REGNO DI SICILIA, FU CAPO DELLA CANCELLERIA IMPERIALE E LOGOTETA (FUNZIONARIO PREPOSTO AL BILANCIO ED AI CONTI) FINCHÉ NON FU ARRESTATO PER TRADIMENTO A CREMONA NEL FEBBRAIO DEL 1249.



MATTEO SALVATORE


MATTEO SALVATORE (APRICENA, 16 GIUGNO 1925 - FOGGIA, 27 AGOSTO 2005) È STATO UN CANTAUTORE DI MUSICA POPOLARE. PUR AVENDO VISSUTO UNA GIOVINEZZA DIFFICILE, GRAZIE AL SUO TALENTO, RIESCE A TROVARE IL PROPRIO RISCATTO, SUSCITANDO L'APPREZZAMENTO DEL PUBBLICO E LA STIMA DA PARTE DI DIVERSI INTELLETTUALI TRA CUI ITALO CALVINO, IL QUALE AFFERMA CHE «LE PAROLE DI MATTEO SALVATORE NOI LE DOBBIAMO ANCORA INVENTARE.»



DE ARTE VENANDI CUM AVIBUS

È IL TRATTATO DELL'IMPERATORE FEDERICO II SULL'ARTE VENATORIA.

L'OPERA FU ISPIRATA DA PRECEDENTI TRATTATI COME IL DE ARTE BERSANDI DI GUICENNAS E IL DE SCIENTIA VENANDI PER AVES (IL COSIDDETTO MOAMYN LATINO), TRADUZIONE DI UN TESTO ARABO A CURA DI TEODORO DI ANTIOCHIA, SU RICHIESTA DELLO STESSO IMPERATORE SVEVO.

A man in a red robe is playing a lute, surrounded by a crowd of people in an ancient city setting. The scene is depicted in a comic book style with bold lines and a limited color palette.

QUELLA CHE VI STO PER
NARRARE È UNA STORIA
ANTICA... SI MOLTO ANTICA.
SONO FATTI SENZA TEMPO,
SCRITTI NEI CUORI E SCOLPITI
SULLE PIETRE DELLA NOSTRA
TERRA, CHE IL VENTO
TRAMANDA...

UNA STORIA CHE RACCONTA
DI UN GIOVANE IMPERATORE,
DELLE SUE PASSIONI, DELL'AMORE
PER LA NATURA SELVAGGIA
DI QUESTA MAGNA PIANA...

IN UN TEMPO IN CUI TUTTO ERA
ANCORA DA COMPIERE.

LE PALUDI DELL'IMPERATORE

SOGGETTO E SCENEGGIATURA: **VINCENZO RIZZI**
DISEGNI E COLORI: **REMO FUIANO**

FOGGIA, CITTÀ IMPERIALE
PORTA DEL RE A.D. 1223, ADDÌ 6 APRILIUS
POCHE ORE PRIMA DELL'ALBA

Hoc fieri iussit
Federicus Cesar ut
urbs sit Foggia regalis
sede inclita imperialis

(CIÒ COMANDÒ FEDERICO CESARE CHE FOSSE FATTO AFFINCHÉ
LA CITTÀ DI FOGGIA DIVENISSE REALE E INCLITA SEDE IMPERIALE)

MAESTÀ,
MA QUALI RAGIONI
PER UNA SIMILE
LEVATACCIA?

DA QUALCHE
PARTE È
PRIMAVERA.

E QUESTO TI DEVE
BASTARE, PETRUS.

AHAHAH!!!

SI... SI...

UFF...



ALLORA
DIAMOCI
DA FARE.






ECCO.. QUESTO È UN POSTO
MERAVIGLIOSO PER
OSSERVARE LA NATURA...





CHE INCANTO ASCOLTARE QUESTO INTENSO FRUSCIO DI ALI,
SENTI PETRUS È PIÙ SIMILE AL TUONO DI UNA CASCATA,
IL VOLO DI QUESTA MOLTIPLICITÀ DI ANATRE.



OSSERVA COME GLI STORMI
CAMBIANO CONTINUAMENTE FORMA
NEL VENTO ALL'APPROSSIMARSI
DEI TERRIBILI FALCHI, CONTINUANDO
COSÌ IN UN PULSANTE,
FRENETICO BALLO.

IN QUELL'ANCESTRALE
INSEGUIMENTO TRA PREDATORI
E PREDE CHE CARATTERIZZA LA
VITA DEGLI ANIMALI SELVATICI E
CHE NOI CELEBRIAMO QUI.

CARD PETRUS, PENSO
CHE SE IL SIGNORE
AVESSE CONOSCIUTO
QUESTA PIANA
DI PUGLIA...

LUCE DEI MIEI OCCHI,
SI SAREBBE FERMATO
A VIVERE QUI.



FORSE TI STAI CHIEDENDO
COSA FACCIAMO QUI.
STO RACCOGLIENDO DATI
PER SCRIVERE UN TRATTATO
DI ORNITOLOGIA.

SARÀ IL PRIMO
SUGLI UCCELLI
E SULLA CACCIA, SEGUIRÀ
LA STRADA TRACCIATA
DA QUICENNAS E DA
HUNAJN IBS ISHAQ.









PASSANO I SECOLI E LE VICENDE DEGLI UOMINI, DEI RE DEI BRIGANTI, DEI PASTORI MA NELLE PALUDI DELL'IMPERATORE
CHE BACIANO IL MARE, LA VITA HA CONTINUATO A SCORRERE SEGUENDO IL CANTO DELLE STAGIONI...



FINO A QUANDO NERE NUBI SI ADDENSARONO ALL'ORIZZONTE ... UN TERRIBILE NEMICO RISCHIAVA
DI ABBATTERSI SU QUESTI LUOGHI SACRI CON INSAZIABILE VORACITÀ, PIÙ FEROCO DI QUALSIASI PREDONE
CHE IL TEMPO AVEVA FATTO APPRODARE SU QUESTA TERRA.



CON L'AUTO DEL FUOCO...
AHHAHAHAHAH!!!





OSTACOLI? NO, LI VICINO HANNO FATTO BONIFICARE UNA GRANDE PALUDE. TUTTI ZITTI ANCHE I CACCIATORI VISTO CHE ERA ED È UNA RISERVA DI CACCIA...

E LE ASSOCIAZIONI AMBIENTALISTE?

QUELLI DELL'ANATRA GRIGIA GUARDAVANO ALTROVE... CAPISCI A ME!

AHAHAH!!!
TUTTO CALCOLATO...

QUELLI IN ALTO SONO A POSTO...

POI LO SAI, APPENA PARLI DI SVILUPPO, GLI FAI VEDERE QUALCHE GRAFICO COLORATO E FAI DUE ASSUNZIONI ... QUELLI APPOGGIANO SENZA REMORE...

MA POI ABBIAMO DALLA NOSTRA ANCHE UN'IMPORTANTE ASSOCIAZIONE AMBIENTALISTA, L'ANATRA GRIGIA... A QUELLI BASTA UNA BELLA SPONSORIZZAZIONE E POI GLI DIAMO UN PAIO DI ETTARI PER FARE UN'OASI.

SEDE DEL CENTRO STUDI NATURALISTICI ONLUS

VOGLIONO BONIFICARE LE PALUDI DI FEDERICO II PER FARE DEGLI ALBERGHI!!!

DOBBIAMO FARE QUALCOSA. CHIAMO ANGELO, IL NOSTRO AVVOCATO.

PREPARO I COMUNICATI.

IL GIORNO DOPO NELLO STUDIO DELL'AVVOCATO

NON PUÒ SUCCEDERE ANCORA CHE UN'AREA NATURALE COSÌ IMPORTANTE VENGA DISTRUTTA...

PREPARA UN MEMORIALE DA INVIARE ALLA COMMISSIONE EUROPEA.



SAI, MANDARE UN ESPOSTO ALLA COMMISSIONE EUROPEA NON È DIFFICILE. BASTA COMPILARE UN FORMULARIO CHE SCARICHI DA INTERNET...

PERÒ LE INFORMAZIONI LE DOBBIAMO RACCOLGERE.

BEH, CERTO...
E I DATI DEVONO ESSERE CONFERMATI DA STUDI.

SERVONO PUBBLICAZIONI SCIENTIFICHE.



E NOI DI DATI NE ABBIAMO

ECCOME SE NE ABBIAMO.



OK.



INIZIO AD ANALIZZARE I DATI RELATIVI AI POSSIBILI DANNI SULLE SPECIE

INTANTO TU PROVA A VERIFICARE QUANTI HABITAT VERREBBERO DISTRUTTI ...

EHI, BUONE NOTIZIE! HO PREPARATO IL COMUNICATO E FRA TRE GIORNI FACCIAMO UNA CONFERENZA STAMPA!



SI.







IL PROGETTO SI ARENA. ADESSO I SOCI DEL CSN POSSONO PROPORRE PROGETTI PIÙ UTILI PER TUTELARE L'AREA CON IL PROGRAMMA LIFE+

QUELLI DELL'IMPRESA SI SONO ECLISSATI, GLI IMPRENDITORI E LE ISTITUZIONI NON VOGLIONO RISCHIARE UNA CONDANNA DALLA COMMISSIONE EUROPEA.

ORA POSSIAMO PROPORRE AL PARCO E AL COMUNE DI VALORIZZARE L'AREA SENZA CEMENTO.

SI POTREBBE ESTENDERE IL MODELLO CHE SI STA GIÀ SPERIMENTANDO CON LA SOCIETÀ OASI LAGO SALSO!

SII SI POTREBBE DIVENTARE UN'UNICA GESTIONE INTEGRATA...

SAREBBE FANTASTICO!

E POTREMMO ANCHE SVILUPPARE UN PROGRAMMA CHE COINVOLGA LA GENTE, A PARTIRE DALLE SCUOLE.

LA COSA MIGLIORE VISTO CHE È ATTIVO IL PROGRAMMA LIFE+ È CANDIDARE UNA PROPOSTA.

INFATTI IL LIFE+ È LO STRUMENTO CHE CI PERMETTERÀ DI REALIZZARE AZIONI CONCRETE DI CONSERVAZIONE.

NONCHÈ SCEGLIERE SE AGIRE SULLE SPECIE E GLI HABITAT TUTELATI DALL'UNIONE EUROPEA E QUINDI INDIRIZZARCI SUL LIFE+ BIODIVERSITÀ...

... PER PROPORRE INTERVENTI CHE SERVIRANNO AD ARRESTARE LA PERDITA DI BIODIVERSITÀ.

MA COSA SI PUÒ PRESENTARE CON LIFE+ NATURA E LIFE+ BIODIVERSITÀ?

UN PROGETTO CHE DEVE CONTRIBUIRE ALL'ATTUAZIONE DELLA POLITICA E DELLA NORMATIVA COMUNITARIA IN MATERIA DI NATURA E BIODIVERSITÀ.

IN PARTICOLARE DELLA DIRETTIVA CHE RIGUARDA LA CONSERVAZIONE DEGLI UCCELLI SELVATICI O QUELLA RELATIVA ALLA CONSERVAZIONE DEGLI HABITAT, DELLA FLORA E DELLA FAUNA

PER FAVORIRE LA COSTITUZIONE DELLA RETE EUROPEA DI AREE PROTETTE "NATURA 2000".

E IN QUESTO CASO È MEGLIO OPERARE NELLA RETE "NATURA 2000".

QUINDI SIC E ZPS.

A PROPOSITO, COSA SIGNIFICANO SIC E ZPS?



SIC STA PER SITI D'INTERESSE COMUNITARIO NATI PER DIFENDERE LE SPECIE E GLI HABITAT. E ZPS È LA SIGLA DI ZONE DI PROTEZIONE SPECIALE PER PROTEGGERE GLI UCCELLI.

PER I SIC LA DIRETTIVA DI RIFERIMENTO È CHIAMATA HABITAT E HA LA SIGLA 92/43 CEE. MENTRE PER LE ZPS LA DIRETTIVA COMUNITARIA È LA 79/409 CEE, CONOSCIUTA COL NOME "UCCELLI".



DI CHE ENTITÀ ECONOMICA DEVONO ESSERE I PROGETTI?

IN MEDIA I PROGETTI FINANZIATI NON VANNO SOTTO IL MILIONE DI EURO.

E IN CHE PERCENTUALE VENGONO FINANZIATI?

AL MASSIMO LA COMMISSIONE, IN CASI COME IL NOSTRO, PUÒ ARRIVARE AL 75%.



WOW!

COME SCRIVERE IL PROGETTO



POTREMMO PARTIRE DA QUESTE AZIONI.





OK, BENISSIMO!
INSERIAMO
DELLE AZIONI PER
INCREMENTARE
IL TURISMO
CONSAPEVOLE.



OTTIMO!



NON DIMENTICHIAMOCI
DELLA COMUNICAZIONE
E DELL'EDUCAZIONE.

PROVIAMO A PENSARE A UN
PROGRAMMA DI EDUCAZIONE
AMBIENTALE E A QUALI STRUMENTI
DIDATTICI POSSONO SERVIRE.

**IN ATTESA
DELL'APPROVAZIONE**



DOPO UNA SETTIMANA VENGONO INVIATE LE INTEGRAZIONI

IL PROGETTO È APPROVATO



SI FA FESTA!



DOBBIAMO RACCOGLIERE DI NUOVO TUTTE LE FIRME E RISPEDIRE IL FORMULARIO.



SII

QUANDO CI ARRIVERÀ IL SIGILLATO DALLA COMMISSIONE...

...IL FORMULARIO AVRÀ VALENZA DI CONTRATTO.





LA LORDO AFRICA.



LE PALUDI SIPONTINE IERI E OGGI

FINO AGLI INIZI DEL 1800 LA PIANA TRA LA FOCE DEL TORRENTE CANDELARO E DEL FIUME OFANTO DOVEVA APPARIRE COME UN MOSAICO DI TERRE EMERSE COSTELLATE DA LAGHI, LAGUNE, MARANE (ANTICHE RISORGIVE) E PICCOLI DELTA.

INFATTI ATTRAVERSO L'ESAME DELLE ANTICHE CARTOGRAFIE E DOCUMENTI, COME PER INCANTO RIEMERGONO I NOMI DI ANTICHI LAGHI COME IL LAGO DELLA CONTESSA, IL PANTANO SALSO, IL LAGO VERZENTINO, IL PANTANO DI SIPONTO, IL LAGO SALPI. MOLTI DI QUESTI ERANO IN CONTINUITÀ ED IN GRAN PARTE ERANO ALIMENTATI DA TORRENTI.

QUESTO IMPORTANTE COMPLESSO DI ZONE UMIDE FU OGGETTO DI IMPONENTI OPERE DI BONIFICA ATTRAVERSO LA TECNICA DELLA COLMATA, CHE INIZIARONO GIÀ NEL 1700 DURANTE IL DECENNIO FRANCESE, PER DOI CONTINUARE CON IL GOVERNO BORBONICO, FINO A COMPLETARSI NEL PERIODO SUCCESSIVO ALLA II GUERRA MONDIALE CON LA BONIFICA DI OLTRE 7.000 ETTARI.

LE DIRETTIVE



DIRETTIVA 79/409/CEE UCCELLI

NEL 1979 L'UNIONE EUROPEA HA ADOTTATO LA DIRETTIVA "UCCELLI" (79/409/CEE), RIGUARDANTE LA CONSERVAZIONE DEGLI UCCELLI SELVATICI, SOSTITUITA DALLA NUOVA DIRETTIVA 2009/147/CE. ESSA PREVEDE, DA UNA PARTE, AZIONI PER LA CONSERVAZIONE DI NUMEROSE SPECIE DI UCCELLI, E DALL'ALTRA L'INDIVIDUAZIONE DA PARTE DEGLI STATI MEMBRI DELL'UNIONE DI AREE DA DESTINARSI ALLA LORO CONSERVAZIONE.

DIRETTIVA 92/43/CEE HABITAT

NEL 1992 L'UNIONE EUROPEA HA ADOTTATO LA DIRETTIVA CEE 92/43, COSIDDETTA "HABITAT", CHE RAPPRESENTA LO STRUMENTO PRINCIPALE PER LA SALVAGUARDIA DELLA NATURA EUROPEA (HABITAT E SPECIE VEGETALI NONCHÉ ANIMALI INVERTEBRATI E VERTEBRATI AD ESCLUSIONE DEGLI UCCELLI), TRAMITE L'ISTITUZIONE DI UNA RETE DI AREE

PROTETTE DENOMINATE SITI D'INTERESSE COMUNITARIO (SIC) INTESI COME AREE CHE AIUTANO A MANTENERE O A RIPRISTINARE UN TIPO DI HABITAT O UNA SPECIE DELLA FLORA E DELLA FAUNA CONTRIBUENDO COSÌ AL MANTENIMENTO DELLA BIODIVERSITÀ.

NATURA 2000

E' IL NOME DI UNA "RETE" DI AREE DESTINATE ALLA PROTEZIONE DELLA BIODIVERSITÀ NEL TERRITORIO DEI PAESI APPARTENENTI ALL'UNIONE EUROPEA ATTRAVERSO IL MANTENIMENTO O IL RIPRISTINO DEGLI HABITAT NATURALI E DI SPECIE D'INTERESSE COMUNITARIO. ESSA È, IN ALTRE PAROLE, IL "SERBATOIO BIOLOGICO" DELL'UNIONE EUROPEA, CHE DOVRÀ GARANTIRE IL MANTENIMENTO O, ALL'OCCORRENZA, IL RIPRISTINO DI UNO STATO DI CONSERVAZIONE SODDISFACENTE DEI TIPI DI HABITAT NATURALI E DELLE SPECIE PRESENTI NEL NOSTRO CONTINENTE.

COME IL CITTADINO PUÒ CONTRIBUIRE A DIFENDERE LA NATURA: LA PROCEDURA D'INFRAZIONE

UNO DEI RUOLI DELLA COMMISSIONE EUROPEA È QUELLO DI VIGILARE SUL RISPETTO DA PARTE DEGLI STATI MEMBRI DELL'UNIONE DEI SINGOLI TRATTATI.

LA PROCEDURA D'INFRAZIONE È LO STRUMENTO PER GARANTIRE L'APPLICAZIONE DEL DIRITTO DELL'UNIONE.

CHIUNQUE PUÒ CHIAMARE IN CAUSA UNO STATO MEMBRO, PRESENTANDO DENUNCIA PRESSO LA COMMISSIONE, CONTRO UN QUALSIASI ATTO CHE VADA CONTRO IL DIRITTO COMUNITARIO, COMPILANDO UN APPOSITO FORMULARIO SCARICABILE O DAL SITO DELLA COMMISSIONE EUROPEA O DA QUELLO DEL CSN ONLUS ([HTTP://WWW.CENTROSTUDINATURA.IT/DOWNLOAD/VIS.ASP?ID=896](http://www.centrostudinatura.it/download/vis.asp?id=896)).

CIASCUNO STATO MEMBRO È RESPONSABILE DELL'APPLICAZIONE DEL DIRITTO DELL'UNIONE NEL SUO ORDINAMENTO INTERNO; PERTANTO, SE MANCA AI SUOI OBBLIGHI, LA COMMISSIONE EUROPEA DISPONE DEL POTERE DI INGIUNGERE ALLO STATO MEMBRO DI PORRE FINE ALL'INFRAZIONE E, SE QUESTO NON ACCADE, DI ADIRE LA CORTE DI GIUSTIZIA (RICORSO PER INADEMPIMENTO).

PER INADEMPIMENTO SI INTENDE LA VIOLAZIONE DA PARTE DI UNO STATO MEMBRO DEGLI OBBLIGHI IMPOSTIGLI DAL DIRITTO DELL'UNIONE. L'INADEMPIMENTO PUÒ ESSERE COSTITUITO DA UN'AZIONE O DA UN'OMISSIONE. SI CONSIDERA CHE IL DIRITTO DELL'UNIONE SIA STATO VIOLATO DALLO STATO MEMBRO, QUALE CHE SIA L'AMMINISTRAZIONE - CENTRALE, REGIONALE O LOCALE - RESPONSABILE DELL'INADEMPIMENTO.





PRIMA DI PRESENTARE UN RICORSO PER INADEMPIMENTO ALLA CORTE DI GIUSTIZIA, LA COMMISSIONE EUROPEA AVVIA UN PROCEDIMENTO AMMINISTRATIVO DETTO "PROCEDIMENTO D'INFRAZIONE", OSSIA UN PROCEDIMENTO PRECONTENZIOSO IN CUI SI TENTA DI INDURRE LO STATO MEMBRO A METTERSI VOLONTARIAMENTE IN REGOLA CON IL DIRITTO DELL'UNIONE.

LA FASE PRECONTENZIOSA SI ARTICOLA IN PIÙ TAPPE E PUÒ ESSERE PRECEDUTA DA UNA FASE DI INDAGINE O DI ESAME, SPECIE QUANDO IL PROCEDIMENTO D'INFRAZIONE È STATO AVVIATO A SEGUITO DI UNA DENUNCIA.

LA PRIMA TAPPA DELLA FASE PRECONTENZIOSA È COSTITUITA DALLA MESSA IN MORA: LA COMMISSIONE INVITA LO STATO MEMBRO A COMUNICARLE, ENTRO UN TERMINE PREFISSATO, LE SUE OSSERVAZIONI SUL PROBLEMA DI APPLICAZIONE DEL DIRITTO DELL'UNIONE RISCOINTRATO.

LA SECONDA TAPPA È COSTITUITA DAL PARERE MOTIVATO, NEL QUALE LA COMMISSIONE ESPRIME IL SUO PUNTO DI VISTA SULL'INFRAZIONE E CREA I PRESUPPOSTI PER UN EVENTUALE RICORSO PER INADEMPIMENTO, CHIEDENDO ALLO STATO MEMBRO DI PORRE FINE ALL'INFRAZIONE ENTRO UN DATO TERMINE. IL PARERE MOTIVATO DEVE ESPORRE IN MODO LOGICO E DETTAGLIATO I MOTIVI CHE HANNO DETERMINATO IL CONVINCIMENTO DELLA COMMISSIONE EUROPEA CHE LO STATO MEMBRO ABBA MANCATO AGLI OBBLIGHI AD ESSO INCOMBENTI IN VIRTÙ DEL TRATTATO.

LA PRESENTAZIONE DI UN RICORSO ALLA CORTE DI GIUSTIZIA APRE LA FASE CONTENZIOSA.

PURTROPPO L'UNICA NOTA DOLENTE È CHE L'APERTURA DELLA PROCEDURA RIMANE UNA COMPETENZA DISCREZIONALE DELLA COMMISSIONE EUROPEA. INFATTI, SECONDO UNA GIURISPRUDENZA COSTANTE DELLA CORTE DI GIUSTIZIA STESSA, LA COMMISSIONE EUROPEA DISPONE DI UN POTERE DISCREZIONALE IN MATERIA DI AVVIO DEL PROCEDIMENTO D'INFRAZIONE E DI PRESENTAZIONE DI UN RICORSO, ANCHE PER QUANTO RIGUARDA LA SCELTA DEL MOMENTO IN CUI ADIRE LA CORTE.



LE PRINCIPALI AREE UMIDE DEL SIC/ZPS

DI SEGUITO VENGONO DESCRITTE LE PRINCIPALI ZONE UMIDE PRESENTI ALL'INTERNO DELLA ZPS ZONE UMIDE PRESSO IL GOLFO DI MANFREDONIA. PURTROPPO ALCUNE DI QUESTE AREE ANCOR OGGI RAPPRESENTANO AREE APERTE ALLA CACCIA.

PALUDE DI FRATTAROLO E FOCE CANDELARO

DENOMINAZIONE: PALUDE DI FRATTAROLO E FOCE CERVARO

TAVOLETTA IGM: FG 164.

COMUNI INTERESSATI: MANFREDONIA.

ISTITUTO: RISERVA NATURALE DI POPOLAMENTO ANIMALE (D.M. 05.05.80), PARCO NAZIONALE DEL GARGANO, SIC ZONE UMIDE DELLA CAPITANATA IT9110005, VINCOLI IDROGEOLOGICI, IBA 130.

ELEMENTI INDIVIDUATIVI DELLA ZPS/SIC

NOME SITO: SIC (SITO D'IMPORTANZA COMUNITARIA) ZONE UMIDE DELLA CAPITANATA, ZPS (ZONA DI PROTEZIONE SPECIALE) FRATTAROLO, ZPS PALUDI PRESSO IL GOLFO DI MANFREDONIA.

CODICE SITO: SIC IT9110005, ZPS IT9110007, IT9110038

REGIONI AMMINISTRATIVE (% COPERTURA): PUGLIA (100%)

REGIONE BIO-GEOGRAFICA: MEDITERRANEA

CARATTERISTICHE SITO: SITO DI ELEVATO VALORE NATURALISTICO, PAESAGGISTICO ED ARCHEOLOGICO.

NOME HABITAT	CODICE NATURA 2000	PERCENTUALE COPERTURA
PERTICACIE ALOFILE MEDITERRANEE E TERMO-ATLANTICHE (ARTHROCNEMETALIA FRUTICOSAE)	1420	10.0
PASCOLI INONDATI MEDITERRANEI (JUNCETALIA MARTIMI)*	1410	40.0
STEPPE SALATE (LIMONIETALIA)*	1510	40.0

* = HABITAT PRIORITARI

SUPERFICIE: 700 HA, DI CUI 256 INDIVIDUATI COME RISERVA NATURALE STATALE DI POPOLAMENTO ANIMALE.

DESCRIZIONE DEL SITO: E' COMPRESO NELLA CASSA DI ESPANSIONE DEL TORRENTE CANDELARO CHE OCCUPA PARTE DELL'EX LAGO SALSO.

RAPPRESENTA L'AREA MEGLIO CONSERVATA CARATTERIZZATA DA UNA VEGETAZIONE ERBACEA TIPICA DEI TERRENI SALATI, PERIODICAMENTE INONDATI IN QUANTO NELLA STAGIONE INVERNALE E PRIMAVERILE VENGONO SOMMERSI DALLE PIENE DEL TORRENTE.

SITUAZIONE FAUNISTICA: TRA LE TANTE SPECIE IN SOSTA SI SEGNALANO L'ALZAVOLA, LA MARZAIOLA, IL CODONE, IL MESTOLONE, IL BECCACCINO, LA PITTIMA REALE, IL COMBATTENTE, LA PAVONCELLA, IL CHIURLO, IL TOTANO MORD, IL GUFO DI PALUDE. NEL PASSATO È STATO

SEGNALATO ANCHE IL RARISSIMO CHIURLOTTELLO. TRA LE SPECIE NIDIFICANTI: IL CAVALIERE D'ITALIA, L'OCCIONE, FORSE LA PERNICE DI MARE. OCCASIONALMENTE SI POSSONO RINVENIRE: GRU, GALLINA PRATAIOLA, CIOGNA NERA, CASARCA.

VALUTAZIONE DELL'IMPORTANZA NATURALISTICA: LA SITUAZIONE FAUNISTICA RISENTE DELL'EVOLUZIONE DEL REGIME IDRICO DEL COMPRESORIO. NEL CORSO DELLE STAGIONI PRIMAVERILE E AUTUNNALE RIVESTE UN'IMPORTANTE FUNZIONE COMPLEMENTARE AI BACINI DELL'EX DAUNIA RISI, QUALE LUOGO DI ALIMENTAZIONE DELLE VARIE SPECIE DI ANATIDI E LIMICOLI.

OASI LAGO SALSO EX DAUNIA RISI

DENOMINAZIONE: OASI LAGO SALSO, EX DAUNIA RISI.

TAVOLETTA IGM: FG 164.

COMUNI INTERESSATI: MANFREDONIA.

ISTITUTO: PARCO NAZIONALE DEL GARGANO, SIC ZONE UMIDE DELLA CAPITANATA IT9110005, IBA 130.

ELEMENTI INDIVIDUATIVI DEL SIC (SITO D'INTERESSE COMUNITARIO) ZPS (ZONA DI PROTEZIONE SPECIALE)

NOME SITO: SIC ZONE UMIDE DELLA CAPITANATA/ ZPS PALUDI PRESSO IL GOLFO DI MANFREDONIA.

CODICE SITO: SIC IT9110005, IT9110038.

REGIONI AMMINISTRATIVE (% COPERTURA): PUGLIA (100%).

REGIONE BIO-GEOGRAFICA: MEDITERRANEA.

CARATTERISTICHE SITO: SITO DI ELEVATO VALORE NATURALISTICO, PAESAGGISTICO ED ARCHEOLOGICO.

NOME HABITAT	CODICE NATURA 2000	PERCENTUALE COPERTURA
PASCOLI INONDATI MEDITERRANEI (JUNCETALIA MARITIMI)*	1410	5.0
PERTICIE ALOFILE MEDITERRANEE E TERMO-ATLANTICHE (ARTHROCNEMETALIA FRUTICOSAE)	1420	5.0
VEGETAZIONE ANNUA PIONIERA DI SALLI- CORNIA E ALTRE DELLE ZONE FANGOSE E SABBIOSE	1310	20.0
LAGUNE*	1150	30.0
STEPPE SALATE (LIMONIETALIA)*	1510	30.0

* = HABITAT PRIORITARI

SUPERFICIE: 1.041 HA DI CUI 541 DI ZONA UMIDA.

DESCRIZIONE DEL SITO: FORMATASI IN UNA ZONA DI ANTICHE PALUDI ORIGINATE DAI TORRENTI PROVENIENTI DAL SUBAPPENNINO DAUNO, L'"OASI LAGO SALSO" DEVE LA SUA ATTUALE MORFOLOGIA AL SOPRALZO DEGLI ARGINI ATTUATO VERSO LA METÀ DEGLI ANNI '60 PER SCOPI ESSENZIALMENTE IRRIGUI E SUCCESSIVAMENTE VENATORI.

L'AREA, CHE RICOPRE UNA SUPERFICIE DI 1.041 ETTARI, FA PARTE DEL PARCO NAZIONALE DEL GARGANO.

L'AMBIENTE È COSTITUITO DA ESTESI CANNETI CHE SI ALTERNANO AD AMPIE ZONE DI ACQUE APERTE.

SITUAZIONE FAUNISTICA: TRA LA FAUNA, OLTRE ALLE NUMEROSISSIME SPECIE DI INVERTEBRATI ED ALLA ABBONDANTE PRESENZA DI ANFIBI, RETTILI E PESCI, GLI ANIMALI PIÙ APPARISCENTI E FACILMENTE VISIBILI SONO GLI UCCELLI, PER I QUALI POSSIAMO CONSIDERARE

L'"OASI LAGO SALSO" UN VERO E PROPRIO PARADISO ORNITOLOGICO.

LE ACQUE APERTE SONO FREQUENTATE IN INVERNO DA MIGLIAIA DI ANATIDI SVERNANTI, TRA I QUALI RICORDIAMO I MORIGLIONI, LE MORETTE, I MESTOLONI, I CODONI E I FISCHIONI, MENTRE IN ESTATE SI RIPRODUCONO NEL CANNETO GLI AIRONI ROSSI, I TARABUSINI, I CANNARECCIONI, I BASETTINI E I FALCHI DI PALUDE. NELL'AREA È INOLTRE PRESENTE LA PIÙ IMPORTANTI GARZAIA DELL'ITALIA CENTRO-MERIDIONALE DOVE CENTINAIA DI COPPIE DI DIVERSE SPECIE DI AIRONI NIDIFICANO (GARZETTA, NITTICORA, SCARZA CIUFFETTO, AIRONE GUARDABUDI).

MA LA GARZAIA VIENE UTILIZZATA ANCHE DAI CORMORANI, DAL MARANGONE MINORE E, IN ALCUNI ANNI, DAI MIGNATTI. L'AREA OSPITA INOLTRE L'UNICA POPOLAZIONE PUGLIESE DI CICOGNA BIANCA CON DIVERSE COPPIE NIDIFICANTI.

TERRA APULIAE

DENOMINAZIONE: TERRA APULIAE.

TAVOLETTA IGM: FG 164.

COMUNI INTERESSATI: MANFREDONIA.

ISTITUTO: AZIENDA FAUNISTICO-VENATORIA, SIC ZONE UMIDE DELLA CAPITANATA IT9110005, IBA 130.

ELEMENTI INDIVIDUATIVI DEL SIC (SITO D'INTERESSE COMUNITARIO) ZPS (ZONA DI PROTEZIONE SPECIALE)

NOME SITO: SIC ZONE UMIDE DELLA CAPITANATA/ ZPS PALUDI PRESSO IL GOLFO DI MANFREDONIA.

CODICE SITO: SIC IT9110005, IT9110038.

REGIONI AMMINISTRATIVE (% COPERTURA): PUGLIA (100%).

CARATTERISTICHE SITO: SITO DI ELEVATO VALORE NATURALISTICO, PAESAGGISTICO ED ARCHEOLOGICO.

NOME HABITAT	CODICE NATURA 2000	PERCENTUALE COPERTURA
PASCOLI INONDATI MEDITERRANEI (JUNCETALIA MARITIMI)*	1410	5.0
PERTICAIE ALOFILE MEDITERRANEE E TERMO-ATLANTICHE (ARTHROCNEMETALIA FRUTICOSAE)	1420	5.0
VEGETAZIONE ANNUA PIONIERA DI SALICORNIA E ALTRE DELLE ZONE FANGOSE E SABBIOSE	1310	20.0
LAGUNE*	1150	30.0
STEPPE SALATE (LIMONIETALIA)*	1510	30.0

* = HABITAT PRIORITARI

REGIONE BIO-GEOGRAFICA: MEDITERRANEA.

SUPERFICIE: 415 HA

DESCRIZIONE DEL SITO: TRATTASI DI UNA VALLE DA PESCA REALIZZATA INTORNO AL 1966 SU TERRENI IN PRECEDENZA BONIFICATI PROSSIMI ALLA FOCE DEL TORRENTE CARAPELLE.

IL SITO È SUDDIVISO IN DIVERSE VASCHE DI MODESTE DIMENSIONI ALIMENTATE, ALCUNE, DA POZZI ARTESIANI, MENTRE ALTRE SONO ALIMENTATE DA ACQUE LEGGERMENTE SALMASTRE.

I LIVELLI DEGLI INVASI, SOGGETTI A VARIAZIONI STAGIONALI, VARIANO DAI 0,2 M A 1,5 M.

LE VASCHE NON PRESENTANO VEGETAZIONE, IN PARTE PER LA SALINITÀ DELLE ACQUE E IN PARTE PER LE ESIGENZE DOVUTE ALLE ATTIVITÀ DI ITTICOLTURA.

SITUAZIONE FAUNISTICA: L'AREA È DI PARTICOLARE IMPORTANZA PER LA SOSTA INVERNALE DEL CORMORANO, DEL FENICOTTERO ROSA, DELLA FOLAGA, DELL'ALZAVOLA, DI MINOR IMPORTANZA PER LE ALTRE ANATRE DI SUPERFICIE.

I TERRENI PROSPICIENTI RISULTANO DI MAGGIOR VALORE NATURALISTICO PER LA NIDIFICAZIONE DELL'OCCHIONE E DI MOLTE SPECIE DI ALAUDIDI.

VALUTAZIONE DELL'IMPORTANZA NATURALISTICA: L'AREA RISULTA NOTEVOLMENTE RIDIMENSIONATA NEL SUO VALORE FAUNISTICO IN SEGUITO ALLA QUASI TOTALE SCOMPARSA DEI SALICORNIETI CHE CIRCONDAVANO IL SITO, PER GLI INTERVENTI DI MESSA A COLTURA DEI TERRENI.

VALLE SAN FLORIANO

DENOMINAZIONE: VALLE SAN FLORIANO

TAVOLETTA IGM: FG 164-165

COMUNI INTERESSATI: MANFREDONIA

ISTITUTO: AZIENDA FAUNISTICO-VENATORIA, SIC ZONE UMIDE DELLA CAPITANATA IT9110005, IBA 130

ELEMENTI INDIVIDUATIVI DEL SIC (SITO D'INTERESSE COMUNITARIO) ZPS (ZONA DI PROTEZIONE SPECIALE)

NOME SITO: SIC ZONE UMIDE DELLA CAPITANATA/ ZPS PALUDI PRESSO IL GOLFO DI MANFREDONIA

CODICE SITO: SIC IT9110005, IT9110038

REGIONI AMMINISTRATIVE (% COPERTURA): PUGLIA (100%)

REGIONE BIO-GEOGRAFICA: MEDITERRANEA

CARATTERISTICHE SITO: SITO DI ELEVATO VALORE NATURALISTICO, PAESAGGISTICO ED ARCHEOLOGICO

NOME HABITAT	CODICE NATURA 2000	PERCENTUALE COPERTURA
PASCOLI INONDATI MEDITERRANEI (JUNCETALIA MARITIMI)*	1410	5.0
PERTICACIE ALOFILE MEDITERRANEE E TERMO-ATLANTICHE (ARTHROCNOMETALIA FRUTICOSAE)	1420	5.0
VEGETAZIONE ANNUA PIONIERA DI SALI- CORNIA E ALTRE DELLE ZONE FANGOSE E SABBIOSE	1310	20.0
LAGUNE*	1150	30.0
STEPPE SALATE (LIMONIETALIA)*	1510	30.0

* = HABITAT PRIORITARI

SUPERFICIE: 464 HA

DESCRIZIONE DEL SITO: SI TRATTA DI UNA VALLE DA PESCA REALIZZATA INTORNO AL 1967 SU TERRENI BONIFICATI PROSSIMI ALLA FOCE DEL TORRENTE CARAPELLE, CHE CONFINA CON LA RISERVA NATURALE DELLE SALINE DI MARGHERITA DI SAVOIA.

IL SITO È SUDDIVISO IN DIVERSE VASCHE CHE SONO RESE COMUNICANTI TRAMITE SIFONI. L'ACQUA CHE ALIMENTA GLI INVASI PROVIENE DA UN CANALE LUNGO 14 KM CHE È IN CONNESSIONE CON IL TORRENTE CARAPELLE.

I LIVELLI DEGLI INVASI, SOGGETTI A FLUTTUAZIONI STAGIONALI, (CHE NE DETERMINANO SPESSO IL COMPLETO PROSCIUGAMENTO) VARIANO DAI 0,2 M A 2 M.

LA VEGETAZIONE È CARATTERIZZATA DA ESTESI CANNETI.

SITUAZIONE FAUNISTICA: L'AREA È DI PARTICOLARE IMPORTANZA PER LA SOSTA INVERNALE DEL FISCIONE E DI MINOR IMPORTANZA PER LE ALTRE ANATRE DI SUPERFICIE E PER LA FOLAGA. NELL'AREA NIDIFICANO REGOLARMENTE IL BASETTINO E LA FOLAGA. I TERRENI PROSPICIENTI RISULTANO DI MAGGIOR VALORE NATURALISTICO PER LA NIDIFICAZIONE DELL'OCCHIONE, DELLA PERNICE DI MARE E DI MOLTE SPECIE DI ALAUDIDI.

VALUTAZIONE DELL'IMPORTANZA NATURALISTICA: L'AREA RISULTA DI NOTEVOLE VALORE NATURALISTICO ANCHE SE È STATA SOTTOPOSTA A MOLTEPLICI AZIONI DI BONIFICA NEGLI ULTIMI DECENNI, SUBENDO UN DRASTICO RIDIMENSIONAMENTO.

SALINE DI MARGHERITA DI SAVOIA

DENOMINAZIONE: SALINE DI MARGHERITA DI SAVOIA.

TAVOLETTA IGM: FG 165.

COMUNI INTERESSATI: MARGHERITA DI SAVOIA, TRINITAPOLI, CERIGNOLA, ZAPPONETA.

ISTITUTO: RISERVA NATURALE DI POPOLAMENTO ANIMALE (D.M. 10.10.1977), ZONA RAMSAR (GAZZ. UFF. 03.07.1976, N 173), RISERVA NATURALE DI POPOLAMENTO ANIMALE (D.M. 15.07.1982), RISERVA NATURALE DI POPOLAMENTO ANIMALE (D.M. 09.05.80), ZPS - SALINA DI MARGHERITA DI SAVOIA IT9110006, VINCOLI IDROGEOLOGICI, IBA 130.

ELEMENTI INDIVIDUATIVI DEL SIC (SITO D'IMPORTANZA COMUNITARIA) ZPS (ZONA DI PROTEZIONE SPECIALE)

NOME SITO: ZPS SALINE DI MARGHERITA DI SAVOIA SIC ZONE UMIDE DELLA CAPITANATA/ ZPS PALUDI PRESSO IL GOLFO DI MANFREDONIA.

CODICE SITO: IT9110006 IT9110005, IT9110038.

REGIONI AMMINISTRATIVE (% COPERTURA): PUGLIA (100%).

REGIONE BIO-GEOGRAFICA: MEDITERRANEA.

CARATTERISTICHE SITO: SITO DI ELEVATO VALORE NATURALISTICO, PAESAGGISTICO ED ARCHEOLOGICO.

NOME HABITAT	CODICE NATURA 2000	PERCENTUALE COPERTURA
PERTICACIE ALOFILE MEDITERRANEE E TERMO-ATLANTICHE (ARTHROCNEMETALIA FRUTICOSAE)	1420	05.0
LAGUNE*	1410*	60.0
STEPPE SALATE (LIMONIETALIA)*	1510*	05.0
VEGETAZIONE ANNUA PIONIERA DI SALICORNIA E ALTRE DELLE ZONE FANGOSE E SABBIOSE	1310	05.0

* = HABITAT PRIORITARI

SUPERFICIE: 6.000 HA DI CUI 3.871 DI SALINA.

DESCRIZIONE DEL SITO: E' LA PIÙ GRANDE SALINA D'EUROPA. ALL'INTERNO DELLA RISERVA SCORRONO DUE CANALI D'ACQUA DOLCE, IL CANALE GIARDINO CHE SFOCIA NEI PRESSI DI FOCE ALOISA, E IL CANALE CARMOSINO CHE RAGGIUNGE IL MARE IN PROSSIMITÀ DELLA OMONIMA FOCE.

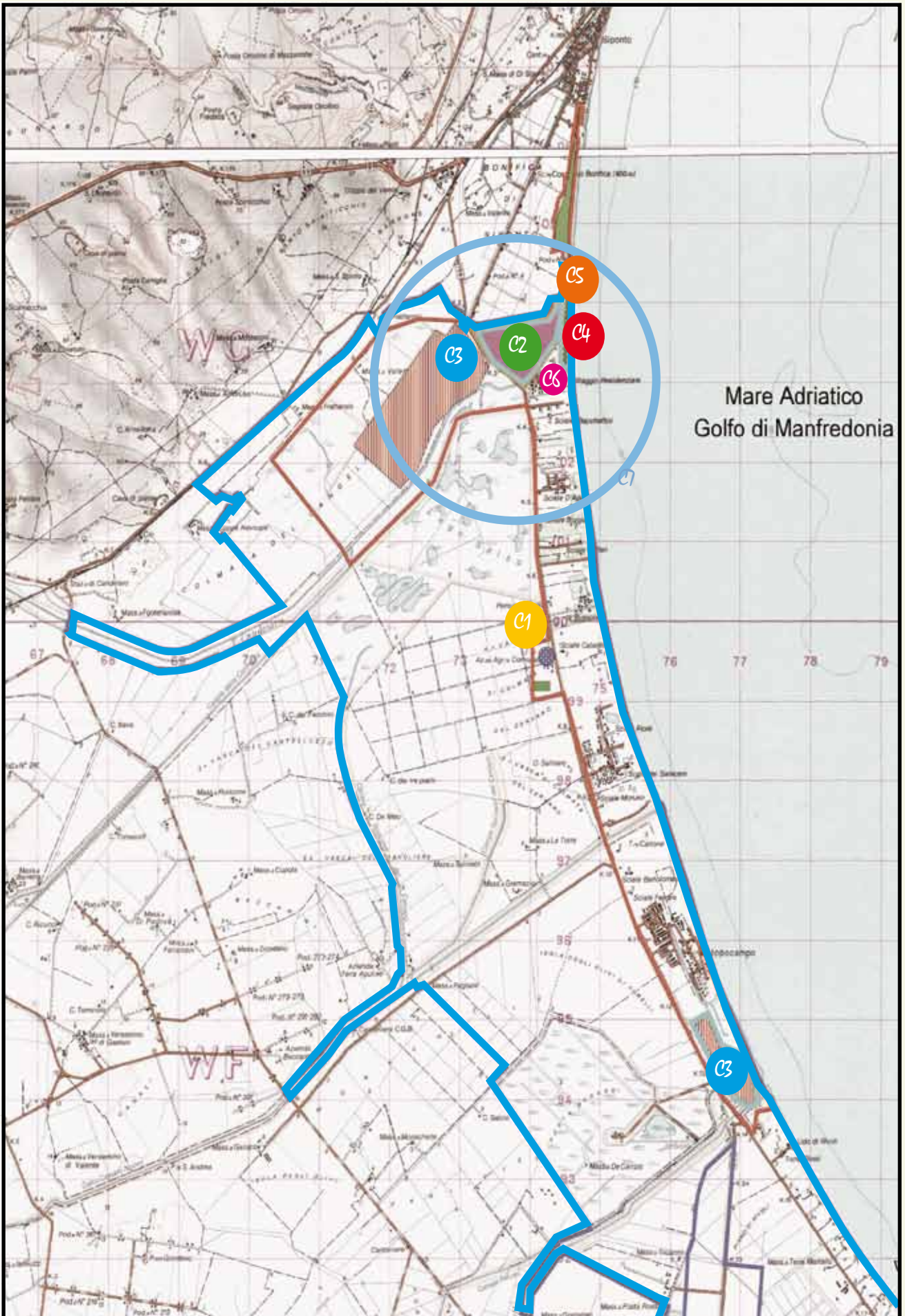
L'ACQUA VIENE IMMESSA TRAMITE IDROVORA A PARTIRE DALLE VASCHE PIÙ SETTENTRIONALI (ALMA DANNATA), DA CUI DEFLUISCE ATTRAVERSO LE VASCHE EVAPORANTI NELLE VASCHE POSTE PIÙ A SUD.

LA PROFONDITÀ DELLE VASCHE EVAPORANTI POSTE PIÙ A NORD, CARATTERIZZATE DA FORME PIÙ IRREGOLARI E DI MAGGIORI DIMENSIONI RISPETTO ALLE VASCHE SALANTI, È COMPRESA TRA 1 M E 2 M, MENTRE QUELLE SALANTI HANNO UNA PROFONDITÀ DI 10-20 CM.

SITUAZIONE FAUNISTICA: TRA LE SPECIE DI UCCELLI NIDIFICANTI PIÙ SIGNIFICATIVI SI ANNOVERANO IL FENICOTTERO, IL CAVALIERE D'ITALIA, L'AVOCETTA, IL FRATINO, IL GABBIANO COMUNE, IL GABBIANO ROSEO, IL FRATICELLO, LA STERNA ZAMPE NERE, MENTRE LE SPECIE SVERNANTI INCLUDONO: L'AVOCETTA, LA VOLPOCA, IL FISCHIONE, IL CODONE, IL MESTOLONE, LA CANADIGLIA, L'ALZAVOLA E LA FOLAGA.

VALUTAZIONE DELL'IMPORTANZA NATURALISTICA:

MALGRADO LA COSTANTE ANTROPIZZAZIONE DEI TERRENI POSTI A CONFINO CON LE SALINE IL SITO RIMANE TRA I PIÙ IMPORTANTI PRESENTI IN PUGLIA.





IL PROGETTO LIFE+ PREVEDE UNA SERIE DI AZIONI CONCRETE DI CONSERVAZIONE FINALIZZATE AL RECUPERO DEL PATRIMONIO AMBIENTALE DELLE PALUDI SIPONTINE

LE AZIONI

- C1** **CREAZIONE DI UN VIVAIO - ORTO BOTANICO DI ECOTIPI LOCALI**
CON QUESTA AZIONE SI REALIZZERÀ UN VIVAIO SPECIALIZZATO IN ESSENZE TIPICHE DELLE ZONE UMIDE COSTIERE, CHE SARÀ ANCHE UN IMPORTANTE SUPPORTO PER LE ATTIVITÀ DI EDUCAZIONE AMBIENTALE.
- C2** **RIPRISTINO DI 40 ETTARI DI LAGUNE COSTIERE**
INTERVENTO TESO A RIPRISTINARE UN'AREA CHE IN QUESTO MOMENTO È MOLTO DEGRADATA, RICREANDO LE ANTICHE VASCHE E RIPORTANDOLA COSÌ AL SUO ORIGINALE SPLENDORE. UNA VOLTA COMPLETATO IL RIPRISTINO SARÀ POSSIBILE RENDERLA FRUIBILE ALLA POPOLAZIONE (UMANA E ANIMALE).
- C3** **RECUPERO DI 110 ETTARI DI STEPPE SALATE**
TALE RECUPERO È TESO AD INCREMENTARE LA DISPONIBILITÀ DI CIBO PER LE SPECIE DI UCCELLI MIGRATORI E STANZIALI. QUEST'AZIONE SI REALIZZERÀ NELLA RISERVA NATURALE DI POPOLAMENTO ANIMALE DELLO STATO (FRATTAROLO) CON L'AUSILIO DEL CORPO FORESTALE DELLO STATO CHE DA SEMPRE TUTELA QUESTA IMPORTANTE TESTIMONIANZA DELLE PRATERIE SALATE COSTIERE.
- C4** **RIPRISTINO DI DUNE COSTIERE**
NEL CORSO DELL'ULTIMO SECOLO LA PRESSIONE ANTROPICA HA SPESSO COMPROMESSO LA PRESENZA DI QUESTO AFFASCINANTE AMBIENTE, TRASFORMANDOLO IN SPIANATE UTILIZZATE SOLO D'ESTATE PER IMPIANTARE OMBRELLONI O FARE PARCHEGGI. TRAMITE IL CONTRIBUTO DELL'UE SARÀ POSSIBILE RICREARE UN TRATTO DI QUESTE DUNE TRA MANFREDONIA E ZAPPONETA.
- C5** **RIVALIFICAZIONE DI 30 ETTARI DI DUNE COSTIERE A PINO (PINUS PINEA/PINASTER)**
CON QUESTA AZIONE SI ANDRÀ A INTERVENIRE SUL BOSCO CHE SI SVILUPPA ALLE SPALLE DELLE DUNE E CHE PURTROPPO, PER UNA SCORRETTA FRUIZIONE, ATTUALMENTE RISULTA FORTEMENTE DEGRADATO.
- C6** **REALIZZAZIONE DI UN FONDO CHIUSO**
PURTROPPO ALCUNE AREE IN CUI S'INTENDE AGIRE PER RICREARE LE CONDIZIONI IDEALI PER LA SOSTA DI UCCELLI SONO ANCORA APERTE ALLA CACCIA. LA CREAZIONE DI UN FONDO CHIUSO NON CONSENTIRÀ L'ESERCIZIO DI QUEST'ATTIVITÀ PERMETTENDO ALLA FAUNA DI POTER UTILIZZARE L'AMBIENTE SENZA CORRERE RISCHI.
- C7** **CONTENIMENTO DELLA PRESSIONE TURISTICA ED ANTROPICA**
QUEST'ULTIMA AZIONE È FINALIZZATA A PERMETTERE LA FRUIZIONE DELLE AREE DI PROGETTO NEL PIENO RISPETTO DELLA NATURALITÀ DEI LUOGHI ATTRAVERSO LA REALIZZAZIONE DI PASSERELLE E DI CAPANNI D'OSSERVAZIONE.

IL GRUPPO DI LAVORO

1. GIOVANNI ZACCARIA
2. MICHELE CIUFFREDA
3. FRANCESCA PACE
4. ANTONIO ANGELILLIS
5. ANTONIO SIGISMONDI
6. MATTEO CALDARELLA
7. ANGELA BARBANENTE
8. SERGIO COLECCHIA
9. ANTONELLA ARENA
10. MAURIZIO GIOIOSA
11. MICHELA INGARAMO
12. MAURIZIO MARRESE
13. MATTEO ORSINO
14. ROBERTA ORSINO
15. VINCENZO RIZZI
16. STEFANO PECORELLA
17. REMO FUIANO
18. ENZO PALMA
19. PIETRO SALCUNI



life+ Zone Umide Sipontine
NATURA 2009



Life



È DOVEROSO DA PARTE DEL CSN RINGRAZIARE IL CORPO FORESTALE DELLO STATO PER L'IMPEGNO A TUTELA DELLE ZONE UMIDE, NONCHÉ MIMMO D'ERRICO, EMANUELA GIANQUITTO, GIUSEPPE AGNELLI, GIUSEPPE ALBANESE, GIOVANNI VADURRO PER TUTTO L'ENTUSIASMO E L'IMPEGNO PROFUSO NELLA GESTIONE E NELLA DIVULGAZIONE DELLA CONOSCENZA DELL'OASI LAGO SAISO.



ISBN 978-88-96938-03-4

**LE PALUDI
DELL'IMPERATORE**

life ⁺ Zone Umide Sipontine
NATURA 2009